

Édition mars 2022
CHIFFRES 2021

L'agence de l'eau vous informe



POURQUOI DES REDEVANCES ?

Les redevances des agences de l'eau sont des recettes fiscales environnementales perçues auprès de ceux qui utilisent l'eau et qui en altèrent la qualité et la disponibilité (consommateurs, activités économiques).

Les agences de l'eau redistribuent cet argent collecté sous forme d'aides pour mettre aux normes les stations d'épuration, fiabiliser les réseaux d'eau potable, économiser l'eau, protéger les captages d'eau potable des pollutions d'origine agricole, améliorer le fonctionnement naturel des rivières...

Au travers du prix de l'eau, chaque habitant contribue à ces actions au service de l'intérêt commun et de la préservation de l'environnement et du cadre de vie.

LE SAVIEZ-VOUS ?

Vous pouvez retrouver le prix moyen de l'eau de votre commune sur : www.services.eaufrance.fr

Les composantes du prix de l'eau sont :

- le service de distribution de l'eau potable (abonnement, consommation),
- le service de collecte et de traitement des eaux usées,
- les redevances de l'agence de l'eau qui représentent en moyenne 16 % du montant de la facture d'eau,
- les contributions aux organismes publics (VNF...) et l'éventuelle TVA.

Au 1^{er} janvier 2020, le prix moyen de l'eau dans le bassin Adour-Garonne est de 4,19 euros TTC/m³.

Pour un foyer consommant 120 m³ par an, cela représente une dépense de 503 euros par an et une mensualité de 42 euros en moyenne. (Données SISPEA 2019)



NOTE D'INFORMATION DE L'AGENCE DE L'EAU

Document à joindre au RPQS - Rapport annuel sur le prix et la qualité du service public de l'eau et de l'assainissement

L'article L.2224-5 du code général des collectivités territoriales, modifié par la loi n°2016-1087 du 8 août 2016 - art.31, impose à la/au maire ou à la/au président-e de l'établissement public de coopération intercommunale l'obligation de présenter à son assemblée délibérante un RPQS - rapport annuel sur le prix et la qualité du service public - destiné notamment à l'information des usagers. Ce rapport (RPQS) est présenté au plus tard dans les neuf mois qui suivent la clôture de l'exercice concerné. La/le maire ou La/le président-e de l'établissement public de coopération intercommunale y joint la présente note d'information établie chaque année par l'agence de l'eau ou l'office de l'eau sur les redevances figurant sur la facture d'eau des abonnés et sur la réalisation de son programme pluriannuel d'intervention. **RPQS - des réponses à vos questions** : <https://www.services.eaufrance.fr/gestion/rpqs/vos-questions>








D'OÙ PROVIENNENT LES REDEVANCES 2021 ?

En 2021, le montant global des redevances (tous usages de l'eau confondus) perçues par l'agence de l'eau Adour-Garonne s'est élevé à environ 324 millions d'euros dont 254 millions en provenance de la facture d'eau payée par les ménages et les industriels dont les activités de production sont assimilées domestiques (APAD).

recettes / redevances

Qui paie quoi à l'agence de l'eau pour 100 € de redevances en 2021 ?

(valeurs résultant d'un pourcentage pour 100 €) - source agence de l'eau Adour-Garonne

 <p>0,10 € de redevance de pollution payé par les éleveurs concernés</p>	 <p>2,00 € de redevance de pollution payés par les industriels (y compris réseaux de collecte) et les activités économiques concernés</p>	 <p>65,90 € de redevance de pollution domestique payés par les abonnés (y compris réseaux de collecte)</p>
 <p>11,05 € de redevance de pollutions diffuses payés par les distributeurs de produits phytosanitaires et répercutés sur le prix des produits</p>	<p>100 € de redevances perçues par l'agence de l'eau en 2021</p>	 <p>1,75 € de redevance pour la protection du milieu aquatique et cynégétique payé par les pêcheurs et les chasseurs</p>
 <p>2,50 € de redevance de prélèvement payés par les irrigants</p>	 <p>4,20 € de redevance de prélèvement payés par les activités économiques</p>	 <p>12,50 € de redevance de prélèvement payés par les collectivités pour l'alimentation en eau</p>









À QUOI SERVENT LES REDEVANCES ?

Grâce à ces redevances, l'agence de l'eau apporte, dans le cadre de son programme d'intervention, des concours financiers (subventions, prêts) aux personnes publiques (collectivités territoriales...) ou privées (acteurs industriels, agricoles, associatifs...) qui réalisent des actions ou projets d'intérêt commun au bassin ayant pour finalité la gestion équilibrée des ressources en eau. Ces aides réduisent d'autant l'impact des investissements des collectivités, en particulier, sur le prix de l'eau.

interventions / aides

Comment se répartissent les aides pour la protection des ressources en eau pour 100 € d'aides en 2021 ?

(valeurs résultant d'un pourcentage pour 100 € d'aides en 2021) • source agence de l'eau Adour-Garonne.


 <p>5,50 € aux acteurs économiques pour la dépollution industrielle et le traitement de certains déchets dangereux pour l'eau</p>	 <p>7,30 € pour l'animation des politiques de l'eau (études, connaissances, réseaux de surveillance eaux, éducation, information)</p>	 <p>34,40 € aux collectivités pour l'épuration des eaux usées urbaines et rurales</p>
 <p>9,40 € aux exploitants concernés pour des actions de dépollution dans l'agriculture</p>	<p>100 € d'aides accordées par l'agence de l'eau en 2021</p>	 <p>19,90 € aux collectivités pour la protection et la restauration de la ressource en eau potable</p>
 <p>5,90 € aux collectivités et acteurs économiques pour la gestion quantitative de la ressource en eau</p>	 <p>0,7 € pour la coopération décentralisée</p>	 <p>16,90 € principalement aux collectivités pour la restauration et la protection des milieux aquatiques (en particulier des cours d'eau -renaturation, continuité écologique- et des zones humides).</p>

Avec France Relance (État), l'agence a consacré 47,4 millions d'euros pour les investissements dans le domaine de l'eau.

ACTIONS AIDÉES PAR L'AGENCE DE L'EAU ADOUR-GARONNE EN 2021

L'année 2021 marque la troisième année du 11^e programme d'intervention de l'agence de l'eau Adour-Garonne et de son contrat d'objectif et de performance 2019-2024 signé avec l'État. Des indicateurs annuels permettent de mesurer et suivre les efforts des maîtres d'ouvrage et de l'agence de l'eau en faveur des ressources en eau et des milieux aquatiques.

EN 2021...



* MAEC : mesures agro-environnementales et climatiques / BIO : pour agriculture biologique / PSE : paiement pour services environnementaux

CHANGEMENT CLIMATIQUE

Près de 6000 projets ont été financés par l'agence de l'eau Adour-Garonne pour un montant de 313,7 millions d'euros d'aides.

60% de ces aides sont consacrées au changement climatique :

- solutions fondées sur la nature ;
- gestion et partage de la ressource ;
- économies d'eau ;
- gestion durable des eaux de pluie ;
- étude ;
- sensibilisation ;
- communication...

Les solutions fondées sur la nature représentent près de 60 Millions d'euros.

L'Agence poursuit son action en soutenant activement la conversion à l'agriculture biologique, l'expérimentation PSE, la renaturation des cours d'eau, la préservation des zones humides ou encore la désimperméabilisation des sols en ville.

SDAGE 2022-2027 ET PROGRAMME DE MESURES

Après les questions importantes et l'état des lieux, point de départ du diagnostic et des principaux enjeux du bassin, le comité de bassin Adour-Garonne a adopté le 10 mars 2022, le Sdage 2022-2027 et donné un avis favorable au programme de mesures associé.

Ce vote permet de continuer à construire ensemble l'avenir de ce patrimoine précieux et essentiel qu'est l'eau.



www.eau-grandsudouest.fr

LA CARTE D'IDENTITÉ DU BASSIN ADOUR-GARONNE

Le bassin Adour-Garonne couvre les bassins versants des cours d'eau qui, depuis les Charentes, le Massif Central et les Pyrénées, s'écoulent vers l'Atlantique (115 000 km², soit 1/5^e du territoire national).

Il compte 120 000 km de cours d'eau, d'importantes ressources souterraines et un littoral d'environ 630 km.

Sur ses 8 millions d'habitants,
30 % vivent en habitats éparés.

C'est un bassin essentiellement rural : sur les quelques 6 700 communes, 35 comptent plus de 20 000 habitants, ces dernières rassemblant 28 % de la population.

Agence de l'eau Adour-Garonne Siège

90 rue du Férétra - CS 87801
31078 Toulouse Cedex 4
Tél. : 05 61 36 37 38

Les 7 bassins hydrographiques métropolitains



Délégations territoriales :

Atlantique-Dordogne

4 rue du Professeur André-Lavignolle
33049 Bordeaux Cedex
Tél. : 05 56 11 19 99

Départements **16 • 17 • 33 • 47 • 79 • 86**
et

94 rue du Grand Prat
19600 Saint-Pantaléon-de-Larche
Tél. : 05 55 88 02 00

Départements **15 • 19 • 23 • 24 • 63 • 87**

Adour et côtiers

7 passage de l'Europe - BP 7503
64075 Pau Cedex
Tél. : 05 59 80 77 90

Départements **40 • 64 • 65**

Garonne Amont

Rue de Bruxelles - Bourran - BP 3510
12035 Rodez Cedex 9
Tél. : 05 65 75 56 00

Départements **12 • 30 • 46 • 48**

et

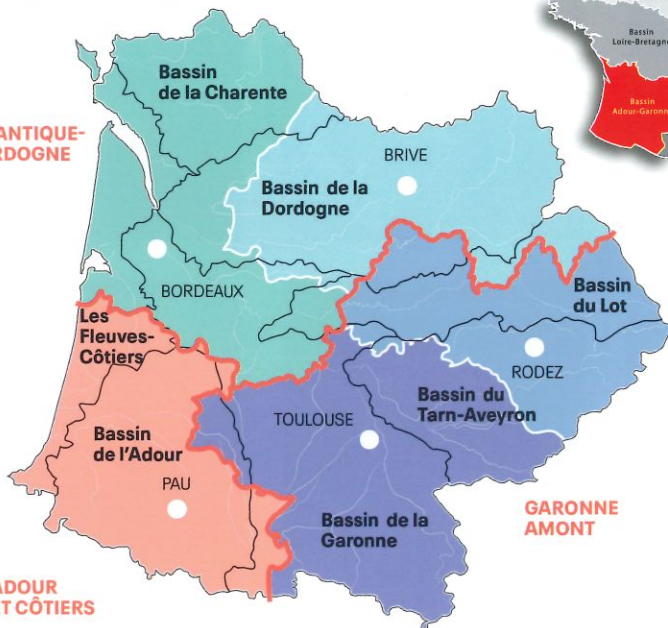
97 rue Saint Roch - CS 14407
31405 Toulouse Cedex 4
Tél. : 05 61 43 26 80

Départements **09 • 11 • 31 • 32 • 34 • 81 • 82**

ATLANTIQUE-DORDOGNE

ADOUR ET CÔTIERS

GARONNE AMONT



Suivez l'actualité 
de l'agence de l'eau Adour-Garonne : www.eau-grandsudouest.fr

Découvrez les podcasts



<https://enimmersion-eau.fr/saison-3/podcast/>

EN IMMERSION



RÉPUBLIQUE
FRANÇAISE

LES
AGENCES
DE L'EAU

Retrouvez aussi toutes les ressources sur le site

enimmersion-eau.fr

