

L'article 161 de la loi modifie l'article L.2224-5 du CGCT, lequel impose au maire de joindre à son rapport annuel sur le prix et la qualité du service public d'eau potable et d'assainissement la note établie chaque année par l'agence de l'eau ou l'office de l'eau sur les redevances figurant sur la facture d'eau des abonnés et sur la réalisation de son programme pluriannuel d'intervention.

# L'agence de l'eau vous informe



## LE SAVIEZ-VOUS ?

Le prix moyen de l'eau dans le bassin Loire-Bretagne est de 3,97 euros TTC/m<sup>3</sup>. Pour un foyer consommant 120 m<sup>3</sup> par an, cela représente une dépense de 476 euros par an et une mensualité de 40 euros en moyenne (estimation Loire-Bretagne d'après SISPEA).

La redevance de l'agence de l'eau représente en moyenne 13,5 % du montant de la facture d'eau.

Ses autres composantes sont :

- la facturation du service de distribution de l'eau potable (abonnement, consommation ; 42 %)
- la facturation du service de collecte et de traitement des eaux usées (38 %)
- la contribution aux autres organismes publics (VNF)
- la TVA



## POURQUOI DES REDEVANCES ?

Les redevances des agences de l'eau sont des recettes fiscales environnementales perçues auprès de ceux qui utilisent l'eau et qui en altèrent la qualité et la disponibilité (consommateurs, activités économiques).

Les agences de l'eau redistribuent cet argent collecté sous forme d'aides pour mettre aux normes les stations d'épuration, fiabiliser les réseaux d'eau potable, économiser l'eau, protéger les captages d'eau potable des pollutions d'origine agricole, améliorer le fonctionnement naturel des rivières...

Au travers du prix de l'eau, chaque habitant contribue à ces actions au service de l'intérêt commun et de la préservation de l'environnement et du cadre de vie.

Suivez l'actualité

de l'agence de l'eau Loire-Bretagne :

[www.eau-loire-bretagne.fr](http://www.eau-loire-bretagne.fr)

<http://aides-redevances.eau-loire-bretagne.fr>



# COMBIEN COÛTENT LES REDEVANCES 2016 ?

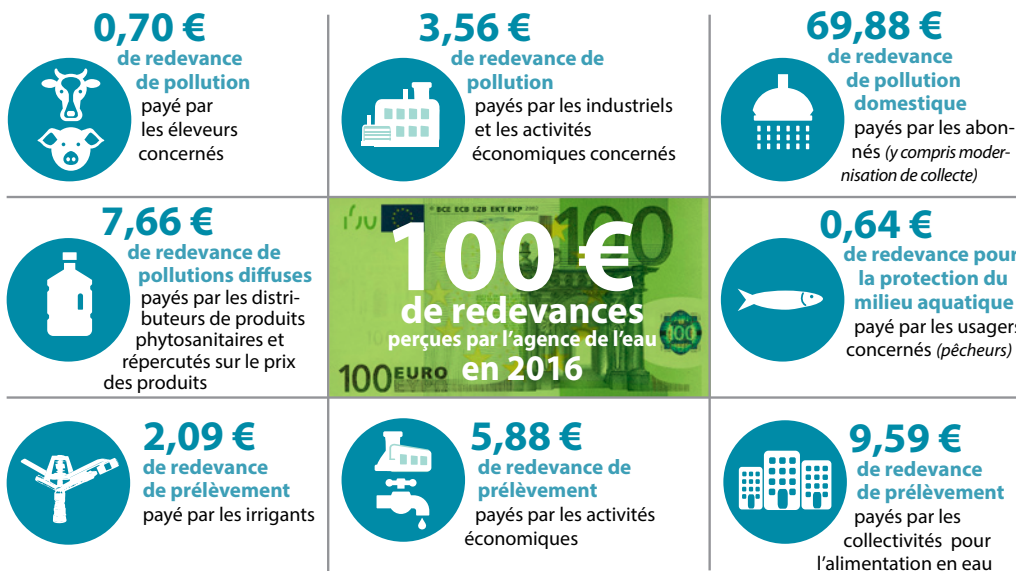
L'impact des redevances de l'agence de l'eau est en moyenne de l'ordre de 13,5 % du prix du m<sup>3</sup> d'eau sur l'ensemble du bassin.

**En 2016, le montant global des redevances (tous usages de l'eau confondus) perçues par l'agence de l'eau s'est élevé à 373 millions d'euros dont 296 millions en provenance de la facture d'eau.**

## recettes / redevances

### Qui paie quoi à l'agence de l'eau pour 100 € de redevances en 2016 ?

(valeurs résultant d'un pourcentage pour 100 €) - source AELB



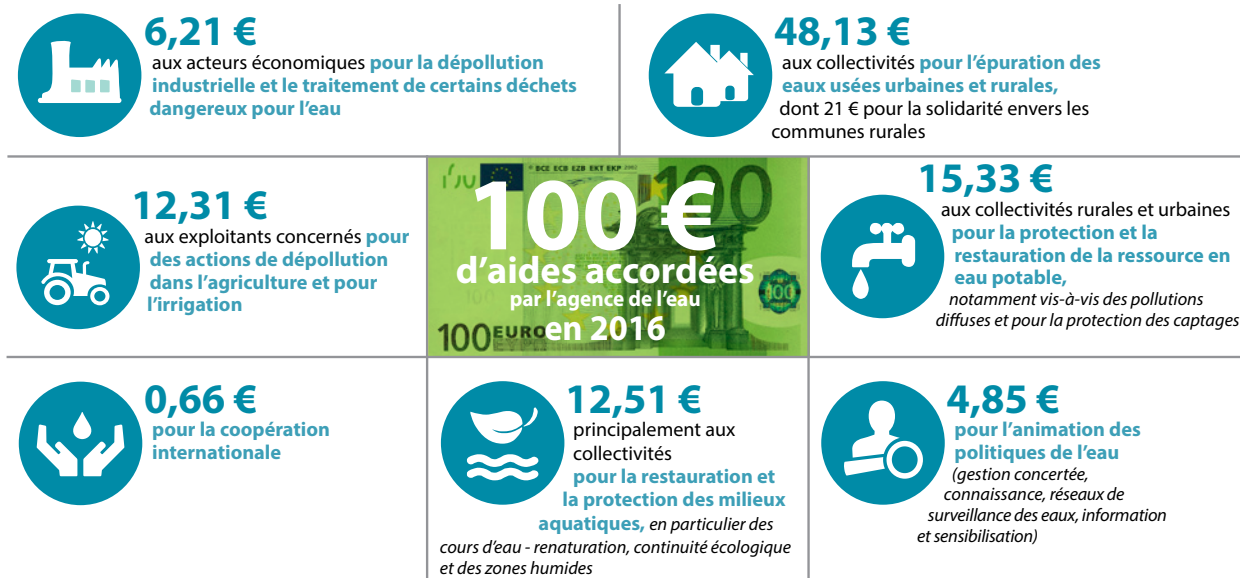
## À QUOI SERVENT LES REDEVANCES ?

Grâce à ces redevances, l'agence de l'eau apporte, dans le cadre de son programme d'intervention, des concours financiers (subventions, avances) aux personnes publiques (collectivités territoriales...) ou privées (acteurs industriels, agricoles, associatifs...) qui réalisent des actions ou projets d'intérêt commun au bassin ayant pour finalité la gestion équilibrée des ressources en eau. Ces aides réduisent d'autant l'impact des investissements des collectivités, en particulier, sur le prix de l'eau.

## interventions / aides

### Comment se répartissent les aides pour la protection des ressources en eau pour 100 € d'aides en 2016 ?

(valeurs résultant d'un pourcentage pour 100 € d'aides programmées en 2016) - source AELB



# ACTIONS AIDÉES PAR L'AGENCE DE L'EAU LOIRE-BRETAGNE EN 2016

## Pour réduire les sources de pollution

- 8 500 artisans bénéficient d'une aide pour la collecte et l'élimination des pollutions toxiques
- 6 200 exploitants agriculteurs bénéficient d'un diagnostic individuel ou d'un accompagnement pour réduire les pollutions
- l'agence de l'eau accompagne 420 nouvelles communes, ou groupements de communes ou 81 syndicats dans leur démarche « zéro phyto »

## Pour dépolluer les eaux

- les stations d'épuration urbaines sont conformes aux normes européennes, une conformité à maintenir !
- 3 000 projets vont améliorer le fonctionnement des réseaux d'eaux usées et des stations d'épuration
- 3 500 assainissements autonomes dangereux pour les personnes ou pour l'environnement sont réhabilités avec une aide de l'agence de l'eau
- 330 projets vont permettre de mieux collecter et traiter les pollutions industrielles et artisanales

## Pour restaurer et préserver les cours d'eau et les zones humides

- 1 746 km de cours d'eau sont restaurés et 2 290 sont entretenus pour retrouver un fonctionnement naturel et leur permettre de jouer un rôle dans l'amélioration de la qualité de l'eau.
- 228 ouvrages qui barraient les cours d'eau sont effacés ou aménagés pour restaurer la circulation de l'eau, des poissons et des sédiments
- 3 710 hectares de zones humides sont restaurés et 855 sont acquis pour être protégés

## Pour préserver les ressources

- 105 captages prioritaires bénéficient d'un programme d'actions pour préserver la qualité de leur eau
- l'agence de l'eau finance 360 actions de réduction des fuites sur les réseaux d'eau potable

## Pour préserver le littoral

- 146 contrats sont conclus avec les acteurs du littoral pour préserver les usages sensibles tels que la baignade, la pêche à pied, la conchyliculture et réduire les pollutions portuaires

## Pour renforcer la concertation et la cohérence des actions

- l'agence de l'eau soutient 55 démarches de Sage (schémas d'aménagement et de gestion des eaux) ; définis par une commission locale de l'eau, ils planifient la gestion de l'eau en conformité avec le Sdage (le schéma directeur d'aménagement et de gestion des eaux) ; ils couvrent 82 % du territoire
- elle accompagne 348 opérations territoriales pour restaurer les milieux aquatiques, réduire les pollutions diffuses, maîtriser les prélèvements d'eau et prévenir les déficits, elles couvrent 80 % du bassin
- des conventions de partenariat sont signées avec 25 départements pour faire converger les actions et les financements

## Pour une gestion solidaire des eaux

- solidarité avec les communes rurales : en 2016 l'agence de l'eau leur apporte 160 millions d'euros pour leurs projets pour l'épuration et l'eau potable, dont 83 au titre du programme « solidarité urbain-rural »
- solidarité avec les pays en développement : pour faciliter l'accès à l'eau et à l'assainissement, l'agence soutient 50 projets de coopération décentralisée qui bénéficient à 300 000 habitants
- solidarité dans les situations d'urgence : l'agence de l'eau débloque 450 000 euros d'aide d'urgence pour aider les collectivités après les inondations de juin 2016 dans la région Centre-Val de Loire, et 100 000 euros pour rétablir l'accès à l'eau après l'ouragan Matthew qui a dévasté Haïti.



Les 7 bassins hydrographiques métropolitains

Pour reconquérir le bon état des eaux demandé par la directive cadre sur l'eau, les agences de l'eau recherchent la meilleure efficacité environnementale,

- en privilégiant l'action préventive,
- en aidant les projets les plus efficaces pour les milieux aquatiques,
- en mobilisant les acteurs et en facilitant la cohérence des actions sur les territoires de l'eau,
- en travaillant en complémentarité avec l'action réglementaire et la police de l'eau, en particulier dans la mise en œuvre des objectifs des schémas directeurs d'aménagement et de gestion des eaux (**Sdage**).

Les **six agences de l'eau françaises** sont des **établissements publics du ministère chargé du développement durable**. Elles regroupent **1 700 collaborateurs** et ont pour mission de contribuer à réduire les pollutions de toutes origines et à protéger les ressources en eau et les milieux aquatiques.



### Délégation Armorique

Parc technologique du Zoopôle  
Espace d'entreprises Keraia - Bât. B  
18 rue du Sabot  
22440 PLOUFRAGAN  
Tél.: 02 96 33 62 45 - Fax: 02 96 33 62 42  
armorique@eau-loire-bretagne.fr

### Agence de l'eau Loire-Bretagne

9 avenue Buffon • CS 36339  
45063 ORLEANS CEDEX 2  
Tél.: 02 38 51 73 73 - Fax: 02 38 51 74 74  
webmestre@eau-loire-bretagne.fr  
www.eau-loire-bretagne.fr  
& www.prenons-soin-de-leau.fr

### Délégation Centre-Loire

9 avenue Buffon • CS 36339  
45063 ORLEANS CEDEX 2  
Tél.: 02 38 51 73 73 - Fax: 02 38 51 73 25  
centre-loire@eau-loire-bretagne.fr

### Délégation Maine-Loire-Océan

→ Site de Nantes (dép. 44 • 49 • 85)  
1 rue Eugène Varlin • CS 40521  
44105 NANTES CEDEX 4  
Tél.: 02 40 73 06 00 - Fax: 02 40 73 39 93  
mlo-nantes@eau-loire-bretagne.fr

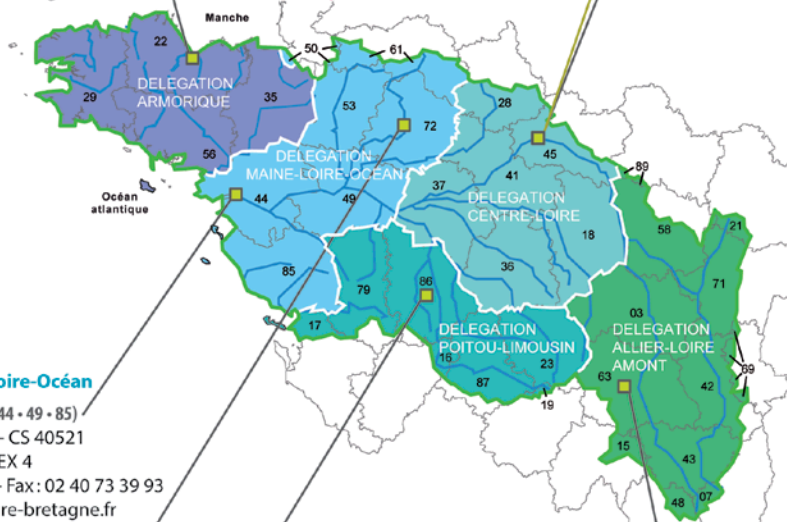
→ Site de Mans (dép. 49 • 50 • 53 • 61 • 72)  
17 rue Jean Grémillon • CS 12104  
72021 LE MANS CEDEX 2  
Tél.: 02 43 86 96 18 - Fax: 02 43 86 96 11  
mlo-lemans@eau-loire-bretagne.fr

### Délégation Poitou-Limousin

7 rue de la Goëlette • CS 20040  
86282 SAINT-BENOIT CEDEX  
Tél.: 05 49 38 09 82 - Fax: 05 49 38 09 81  
poitou-limousin@eau-loire-bretagne.fr

### Délégation Allier-Loire amont

19 allée des eaux et forêts  
Site de Marmilhat sud • CS 40039  
63370 LEMPDES  
Tél.: 04 73 17 07 10 - Fax: 04 73 93 54 62  
allier-loire-amont@eau-loire-bretagne.fr



## La carte d'identité du bassin Loire-Bretagne

Des sources de la Loire et de l'Allier jusqu'à la pointe du Finistère, le bassin Loire-Bretagne couvre 155 000 km<sup>2</sup>, soit 28 % du territoire métropolitain. Il correspond au bassin de la Loire et de ses affluents, du mont Gerbier-de-Jonc jusqu'à Nantes, de la Vilaine et des bassins côtiers bretons, vendéens et du Marais poitevin. Il concerne 8 régions et 36 départements en tout ou partie, plus de 7 000 communes et près de 13 millions d'habitants.

Il est caractérisé par :

- sa grande façade littorale, avec 2 600 km de côtes et de nombreuses activités liées à la mer : activités portuaires, pêche, conchyliculture, baignade et pêche à pied
- la Loire et ses 1 012 km de long au régime très contrasté, et 135 000 km de cours d'eau
- la présence de nappes souterraines importantes mais très sollicitées dans la partie centrale et ouest du bassin
- la présence de nombreuses zones humides, depuis les tourbières d'altitude jusqu'aux marais rétro-littoraux
- une empreinte rurale marquée et une activité agricole et agro-alimentaire prépondérante

Le comité de bassin Loire-Bretagne est composé de 190 membres qui représentent les collectivités locales (76), les usagers économiques et les associations de protection de l'environnement, de la défense des consommateurs et de pêche (76) et les services de l'État (38).

L'agence de l'eau est présente sur le terrain avec cinq délégations situées à Clermont, Orléans, Poitiers, Nantes-Le Mans et Saint-Brieuc.

# La qualité des rivières sur smartphone et tablette

Toutes les données sur la qualité des eaux des rivières peuvent être consultées depuis un smartphone et une tablette sur le terrain.

## QUELS POISSONS PEUPELNT NOS RIVIÈRES ?



### Téléchargez l'application gratuitement

L'application "Qualité des rivières" est disponible sur iPhone, iPad et sur les terminaux Android.